

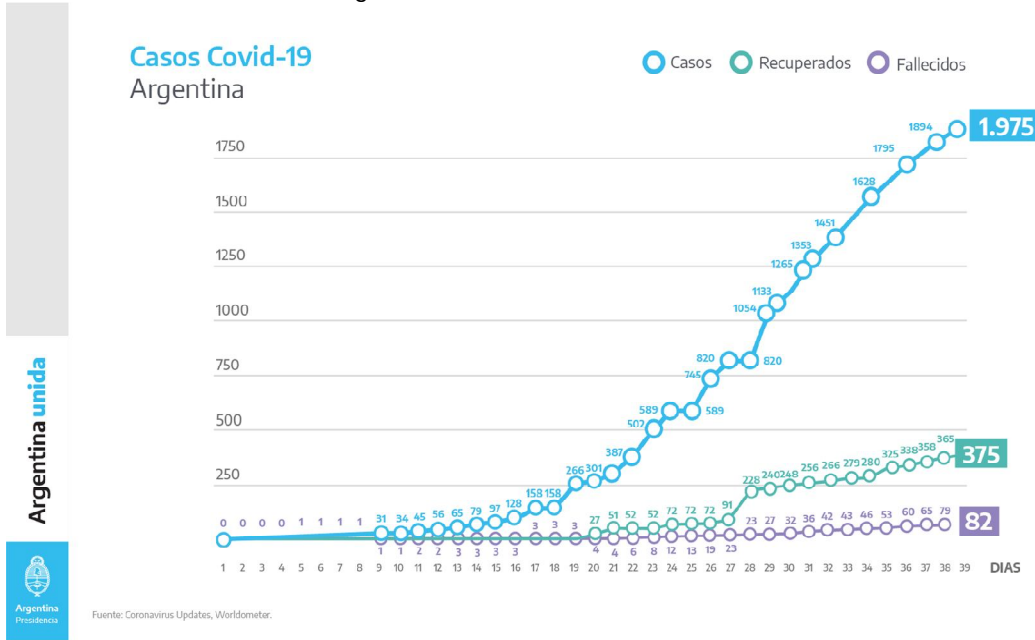
Situación de covid-19 en Argentina: mapeo de datos por provincias al 10-04-20*

Aclaración:

A continuación se mapea datos de los reportes diarios "Situación de covid-19 en Argentina" del Ministerio de Salud (argentina.gob.ar/coronavirus/informe-diario) y se presentan algunos datos expuestos por el Sr. Presidente de la Nación Alberto Fernández en Conferencia de prensa 10-04-20 (Argentina Presidencia, 2020) a nivel nacional e internacional. Se muestran datos de los casos "confirmados", "fallecidos" y "recuperados" por covid 19 en cortes intertemporales (marzo-abril 2020) y distribución intraespacial para las veinticuatro unidades constitucionales federadas: veintitrés provincias y la Ciudad Autónoma de Buenos Aires (Capital Federal, asiento del gobierno nacional). Además, se presentan los datos focalizados a nivel del Gran Buenos Aires (24 partidos del conurbano bonaerense + Capital Federal). Se elabora la tasa de casos confirmados al 10-04-20 por las unidades federadas y municipios del Gran Buenos Aires.

* Informe elaborado por Leonardo Fernández (Área Ecología, Instituto del Conurbano, Universidad Nacional de General Sarmiento). Se agradece los aportes y comentarios de los docentes-investigadores Melina Tobías, Daniel Casano, Rodrigo Carmona y Andrés Barsky.

Situación de covid-19 en Argentina:



- El día 3 de marzo se reporta el primer caso confirmado de covid 19 en la Argentina.
- El 7 de marzo se reporta el primer fallecido de covid 19 en la Argentina.
- El 15 de marzo se establece el cierre de fronteras, suspensión de eventos masivos y suspensión de clases en todos los niveles educativos.
- El 16 de marzo se establece la cuarentena voluntaria.
- El 20 de marzo se decreta el "aislamiento social, preventivo y obligatorio" (DNU 297/2020).
- El 10 de abril se anuncia la segunda fase de "aislamiento social, preventivo y obligatorio" hasta el 27 de abril.

	<p>Confirmados* Total Argentina: 1975</p> <ul style="list-style-type: none"> • Ciudad de Buenos Aires (532) y Provincia de Buenos Aires (507) concentran la mayor cantidad de casos. • Santa Fe (197), Chaco (149) y Córdoba (169) le siguen en cantidad de casos • 8 provincias detrás con casos confirmados: <ul style="list-style-type: none"> - Neuquén: 84 - Tierra del Fuego: 83 - Mendoza: 49 - Río Negro: 42 - Chubut: 37 - Tucumán: 29 - Corrientes: 24 - Entre Ríos: 22 <p>*Aquellos casos confirmados que no están notificados por residencia, fueron contabilizados por provincia de carga.</p>
	<p>Fallecidos* Total Argentina: 82</p> <ul style="list-style-type: none"> • Ciudad de Buenos Aires (21) y Provincia de Buenos Aires (34) concentran la mayor cantidad de casos. • Chaco (8) le siguen en cantidad de fallecidos • 7 provincias detrás con cantidad de fallecidos: <ul style="list-style-type: none"> - Tucumán: 4 - Mendoza: 4 - Neuquén: 4 - Santa Fe 2 - Córdoba 2 - Río Negro: 2 - La Rioja: 1 <p>* 2 fallecidos sin definir residencia y provincia de carga</p>
	<p>Recuperados* Total Argentina: 375</p> <ul style="list-style-type: none"> • Ciudad de Buenos Aires (117) y Provincia de Buenos Aires (70) concentran la mayor cantidad de recuperados. • Chaco (9) y Santa Fe (9) le siguen en cantidad de recuperados • 7 provincias detrás con cantidad de recuperados: <ul style="list-style-type: none"> -Entre Ríos: 4 - Jujuy:3 - Corrientes: 2 - Mendoza: 4 - Neuquén: 4 - Río Negro: 2 - Córdoba 1 <p>* 155 recuperados sin definir residencia y provincia de carga</p>

Situación por región - 09/04 - 18 hs

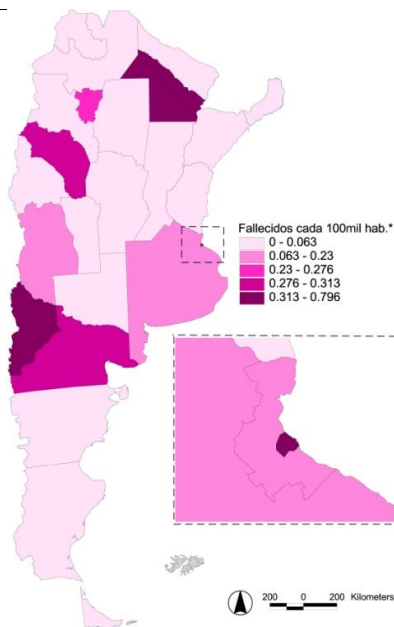
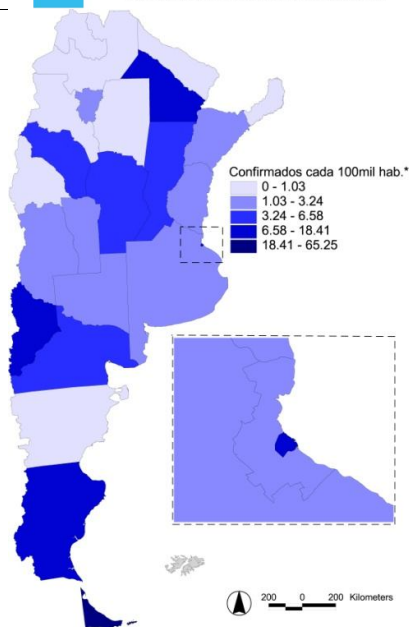
Situación regional América

País	Casos confirmados acumulados	Nuevos casos confirmados	Tasa de incidencia acumulada c/100.000 habitantes	Total fallecidos	Letalidad
EE.UU.	395.030	31.709	119,34	12.740	3,22
Brasil	17.857	4.140	8,40	941	5,27
Chile	5.972	446	31,24	57	0,95
Perú	5.256	914	15,94	138	2,63
Ecuador	4.965	515	28,14	272	5,48
México	2.785	346	2,16	141	5,06
Colombia	2.223	443	4,37	69	3,1
Argentina	1.894	99	4,19	79	4,2
Uruguay	424	9	12,21	7	1,6
Bolivia	264	54	2,26	18	6,8
Venezuela	167	1	0,59	9	5,4
Paraguay	124	5	1,74	5	4

Argentina unida

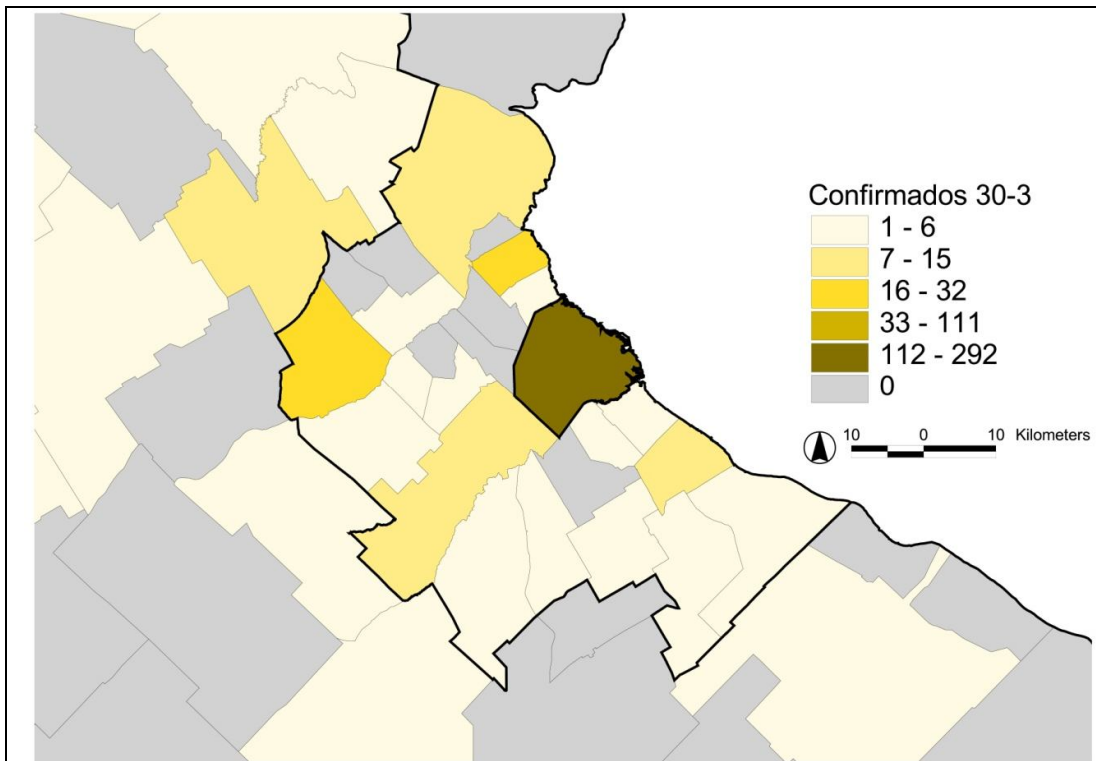


Fuente: Reporte BC. <https://www.who.int/emergencies/diseases/novel-coronavirus-2019/situation-reports/>
 Programa oficial de los servicios de salud de los países de América del Sur.



- Tierra del Fuego encabeza la tasa de casos confirmados por cada 100 mil habitantes.
- Ciudad de Buenos Aires, Chaco, Chubut y Neuquén, en un segundo corte, registra tasas altas.
- En un tercer nivel se reportan en Santa Fe, Córdoba, La Rioja y Neuquén.
- 7 provincias con tasas inferiores completan:
 - Tucumán
 - Corrientes
 - Entre Ríos
 - Mendoza
 - San Luis
 - La Pampa
 - Provincia de Buenos Aires
- *Se toma como base de referencia total de población censal (INDEC, 2010)

- Ciudad de Buenos Aires, Chaco y Neuquén encabeza la tasa de fallecidos por cada 100 mil habitantes.
- La Rioja y Rio Negro, en un segundo corte, registra tasas altas.
- En un tercer nivel se reportan fallecidos en Tucumán, Mendoza y Provincia de Buenos Aires.
- *Se toma como base de referencia total de población censal (INDEC, 2010)



- Se presentan datos confirmados para el Gran Buenos Aires y otros partidos de la región metropolitana al 30 de marzo.*
- Ciudad de Buenos Aires encabeza la cantidad de casos confirmados (292).
- Moreno (25) y Vicente López (19), en un tercer nivel, reportan los mayores casos confirmados.
- La Matanza (14), Quilmes (8), Tigre (8) y Pilar (12), en un cuarto corte, registra casos.
- 17 distritos se presentan en el mapa con casos:
 - San Miguel: 6
 - Vicente López: 3
 - Itzaingó: 5
 - Morón: 4
 - Merlo: 1
 - Ezeiza: 1
 - Esteban Echeverría: 6
 - Lanús: 2
 - Avellaneda: 3
 - Alte. Brown: 2
 - Florencio Varela: 1
 - Berazategüi: 3
 - Campana: 1
 - Escobar: 6
 - Marzos Paz: 1
 - Cañuelas: 1
 - La Plata: 4

*Aquellos casos confirmados que no están notificados por residencia, fueron contabilizados por provincia de carga.